

281 200

6680 800

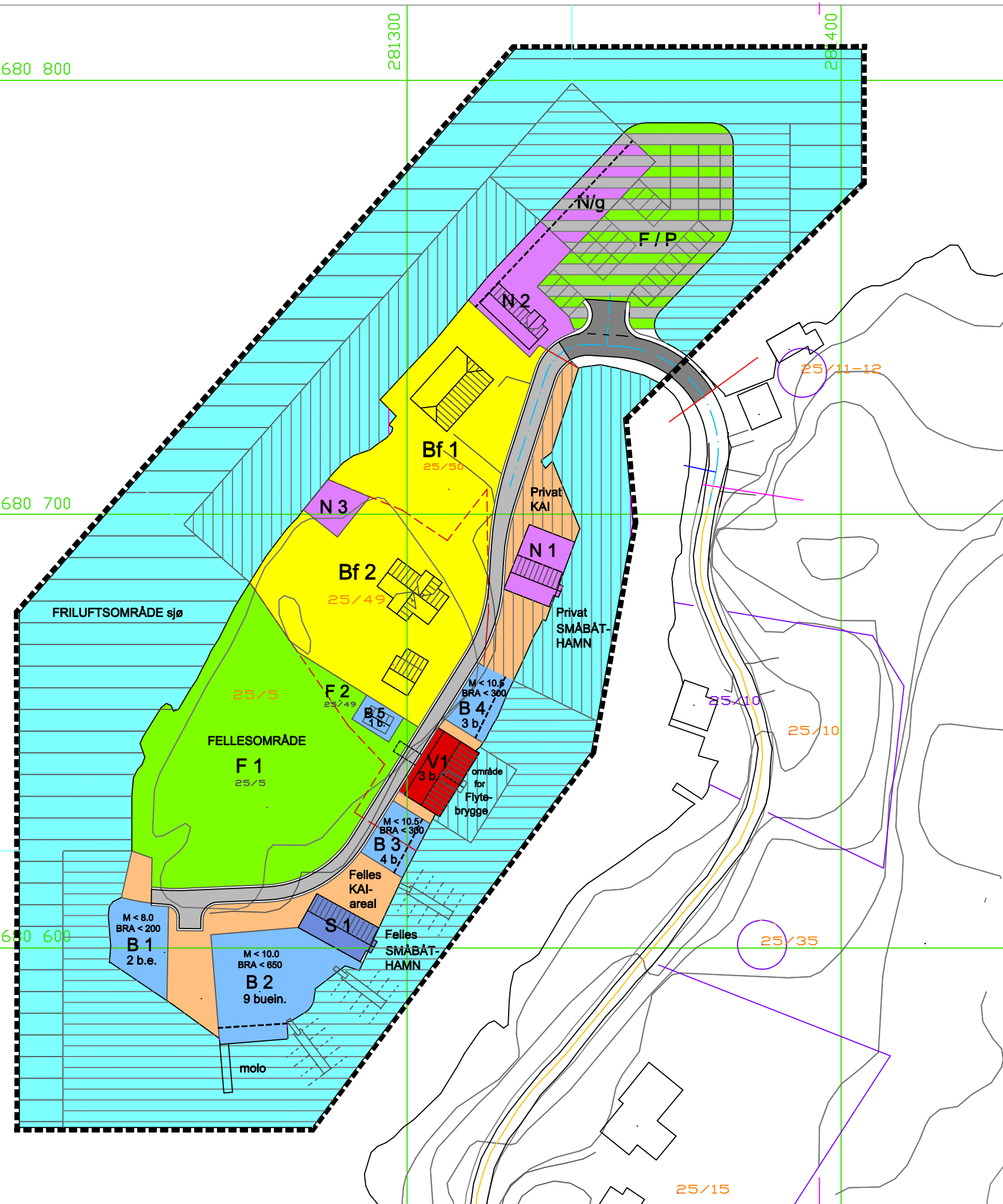
281300

281400

281500

6680 700

6680 600



### TEIKNFORKLARING

PBL pgr. 25 - Reguleringsformål

#### 1. BYGGEOMRÅDE

- Frittliggende bustader ( Bf )
- Område for herberge ( B )
- Serviceformål ( S )
- Naustområde ( N )

#### 3. OFF. TRAFIKKOMRÅDE

- KØYREVEG
- Anna trafikareal.

#### 4. FRIOMRÅDE

- FRIOMRÅDE

#### 6. SPESIALOMRÅDE

- FRILUFTSOMRÅDE sjø
- Privat SMÅBÅTOMRÅDE
- Privat KAI-område
- Verneverdig bygning ( V )

#### 7. FELLESOMRÅDE

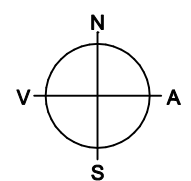
- Felles tilkomstveg
- Felles KAI - område
- Felles SMÅBÅTOMRÅDE
- Fellesområde

#### KOMBINERTE FORMÅL


- Felles Parker.pl. / Fellesområde ( F / P )
- Fellesområde for Naust / garasje ( N/g )

#### SYMBOLER

- PLANGRENSE
- Byggegrense
- Eieidomsgrænse
- Senterlinje veg



REVISJONAR		SAKSHANDSAMING	
index:	DATO:	DATO:	DATO:
		KUNNGJERING OM REGULERING	18.11.04
		1.gongs handsaming i PLANUTVALET	24.06.08
		UTLEGGING TIL OFF.ETTERSYN	25.09-27.10.08
D	Mønehøgder og BRA påførde plankartet	03.09.08	2.gongs handsaming i PLANUTVALET
C	Formålsendringar: Område for herberge + Fellesområde; i tråd med vedtak PU-068/08.	04.08.08	Evt. ny utlegging til off. ettersyn
			3.gongs handsaming i PLANUTVALET
B	Revidert forslag etter mekling	07.11.07	VEDTAK I KOMMUNESTYRET
A	Revid. etter handsaming i PU - sak 070/05	02.05.06	kunngjering
			09.12.08

<b>REGULERINGSPLAN for</b>		mål:	prosj. nr:	teikn. nr:
<b>DØSCHERHOLMEN</b>		1 : 1000	D 424	<b>01</b>
Gr.nr. 25/5, 49, 50, 52 - Tofterøy, SUND KOMMUNE		dato:	teikna av:	index:
		30.03.05	KJM	D
<b>Kenneth Telle</b> <b>Bjørn Arthur Kleppe</b> 5379 STEINSLAND		 sivilarkitekt <b>KJARTAN MYKLEBUST</b> Firdav. 6 - p.b. 447 - 6801 Førde Tlf: 57 82 18 90 - Mob: 90 67 95 38 - Epost: k-mykle@online.no		